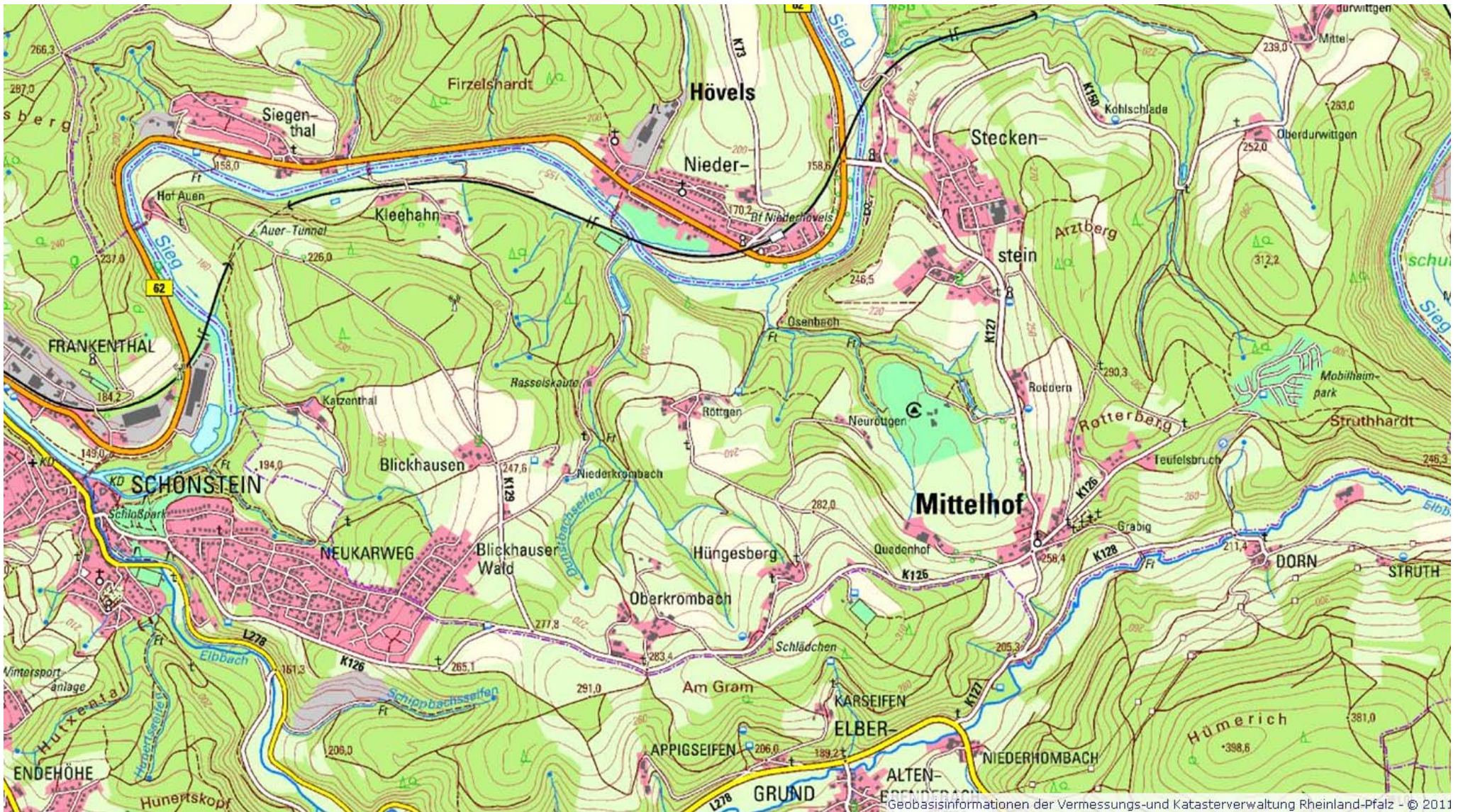









Rotmilan- und Schwarzstorch Erfassung – Bereich Mittelhof

Datum: Melder/in: Tel.: E-Mail:
 Beobachtung:



Geobasisinformationen der Vermessungs- und Katasterverwaltung Rheinland-Pfalz - © 2011

-  vermuteter Horstbereich
-  Beobachtung im Flug
-  Beobachtung sitzend/stehend
-  hier Einflug in Wald
-  hier kreisend
-  Flugrichtung bei Beobachtung
-  Beobachtungsstandort